

SCHÉMA POZICE VÝŘEZU
M 1:000






- LEGENDA**
- hranice řešeného území (kresleno s odsazením)
 - stávající okolní stavby
 - obvod nového objektu
 - základové konstrukce
 - vodovodní přípojka / napojovací bod
 - kanalizační přípojka / napojovací bod
 - přípojka dešťové kanalizace
 - přípojka silnoproud NN / napojovací bod
 - přípojka slaboproud / napojovací bod
 - vytyčovací body objektu
 - stávající osa potoka
 - Veřejné osvětlení
 - stávající stromy (viz. SO 800)
 - nová výsadba stromů (viz. SO 800)
 - mobiliář (viz. SO 802)

- LEGENDA POVRCHŮ**
- trávník (viz. SO 800)
 - štěrkové záhony (viz. SO 800)
 - trvalkové záhony (viz. SO 800)
 - Zpevněné plochy 01 - chodník, dlažba 50/50, žula/čedič ("pepř a sůl"), 70%/30%, vějířově kladená, s min.spárou
 - Zpevněné plochy 02 - chodník, dlažba 50/50, žula, vějířově kladená, s minimální spárou
 - Zpevněné plochy 03 - chodník, dlažba 50/50, čedič, vějířově kladená, se spárou 20 mm
 - Zpevněné plochy 04 - chodník, žulová kostka, dlažba 100/100, s minimální spárou
 - Zpevněné plochy 05 - park, stání, zvýšený práh před bazénem, dlažba 100/100, žula, zatravněná spára 20 mm
 - Zpevněné plochy 06 - BUS komunikace před bazénem, betonový povrch kartáčovaný
 - Zpevněné plochy 07 - Mlat
 - Zpevněné plochy 08 - komunikace před bytovými domy, živичný povrch
 - Zpevněné plochy 08 - komunikace před bytovými domy, živичný povrch
 - Zpevněné plochy 08 - zpomalovací schody
 - Zpevněné plochy - vodící linie

POZNÁMKY:
POZN. 01 legenda povrchů materiálů je pouze orientační.
POZN. 02 situační výkresy PD D.1.1.700 nenahrazují celkovou koordinační situaci, slouží pouze pro orientační účely a vytyčení objektů.
POZN. 03 připojení osvětlení betonových lavic, budou vždy na osu lavice!!!

±0,000 = 366,450 m.n.m (BPV / JTSK)

SO 703 - BETONOVÉ STUPNĚ					
D.1.1. ARCHITEKTONICKO - STAVEBNÍ ŘEŠENÍ					
Objednatel:		Statutární město Liberec			
		nám. Dr. E. Beneše 1/1, 460 59 Liberec 1			
Zhotovitel:		ov architekti s.r.o.		HIP:	
		Lotyšská 646/10 160 00 Praha 6		Ing.arch. Romana Bedrunková	
	Vypracoval	Ing. Blanka Krösslová	Jan Saidl	Zak. číslo	24L109
	Zodp. projektant	Ing. arch. Jan Mach		Datum	04 / 2025
	Tech. kontrola	Ing. Blanka Krösslová		Stupeň	DPS
	Akce			Počet formátů	6 x A4
				Měřítko	1 : 250
TRŽNÍ NÁMĚSTÍ LIBEREC			Č. přílohy	Paré	D.1.1. 201
Zhotovitel:		Příloha			
Mjolkling s.r.o. Šternovská 2304/6 149 00 Praha 11		SITUAČNÍ VÝKRES			